



Rambøll
Att.: Peter Guldager Mogensbjerg
Bavnehøjvej 5

6700 Esbjerg

Torvegade 74, 6700 Esbjerg

Dato	23. april 2020
Sagsbehandler	Carsten E. Callisen
Telefon direkte	76 16 51 26
Sagsid	20/4663

Dispensation fra naturbeskyttelsesloven til nedgravning af kloakledning

Esbjerg Kommune giver hermed dispensation til nedgravning af kloakledning og fjernelse af tre brønde. Ledningen skal ligge parallelt med den gamle ledning i en beskyttet eng på matr.nr. 24a Vognsbøl, Esbjerg Jorder.

Esbjerg Kommune ejer arealet. Det ses på nedenstående luftfoto og Bilag 2.



Figur 1. De røde og den gule streger afgrænser henholdsvis gravefeltet og den opgravede jord. De grønne cirkler markerer brøndene, der skal fjernes.

Dispensationen gives på følgende vilkår, som skal overholdes ved udførelse af projektet:

1. Dispensationen må ikke udnyttes, før klagefristen er udløbet den 25. maj 2020.
2. Det forudsættes, at det ansøgte udføres som beskrevet i ansøgningsmaterialet.
3. Udgravningsarealet og arealet hvor den opgravede jord placeres, må ikke være mere end 17 m bredt i alt, som angivet på figur 1. Det betyder at alt arbejde og jordoplæg skal ske inden for dette område.
4. Ved opgravning deles jorden i organiske overjord og den mineralske råjord lægges hver for sig. Når kloakledningen er lagt ned, lægges fraktionerne ned i den samme rækkefølge, så det svarer til det oprindelige.
5. Der må højst ligge jord på engen udenfor gravearealet i to uger. Forstået på den måde at gravningen afsluttes i etaper. Arbejdet afsluttes på 5 uger.
6. Når de tre brønde er sløjfet skal de tre områder efterlades i samme niveau, som den omkringliggende eng.
7. Anlægsarbejdet må ikke skabe varige spor i engen. Det kan f.eks. ske ved brug af køreplader, hvis jordbunden er blød.
8. Der må ikke foretages nogen form for ændringer af terrænet uden for det tilladte udgravningsareal. Der må heller ikke efterlades jordbunker eller lignende.
9. Der må ikke udsås nogen græs- eller engblandinger og heller ikke andre frø. Den naturlige vegetation vil selv indfinde sig ved spredning fra den omgivende eng og fra frø i den tilbagelagte jord.
10. Når arbejdet er færdigt, skal der gives besked til Natur & Vandmiljøkontoret, så vi kan kigge forbi og se, om projektet er udført som aftalt.

Disse vilkår er stillet for at sikre og beskytte naturværdierne i området. Kontakt os meget gerne, hvis der er tvivl om, hvordan vilkårene skal udføres eller overholdes.

Dispensationen er ikke længere gyldig, hvis den ikke udnyttes inden 3 år fra i dag.

Baggrund for dispensationen

Ansøgers oplysninger

Der er den 11. februar 2020 søgt om lov til at etablere den nye kloakledning. Dispensationen er givet på baggrund af ansøgningen samt efterfølgende dialog omkring projektet.

Kommunens vurdering

Engen har en moderat – god naturtilstand. Engen er domineret af mosebunke med krybhvene og lysesiv flere steder. I tørre dele håret høgeurt og hedelyng.

Naturbeskyttelsesloven indeholder et forbud mod at ændre beskyttede naturområders tilstand. Loven giver dog mulighed for, at kommunen i særlige tilfælde kan gøre undtagelser fra forbuddet.

Kommunen vurderer, at der i dette tilfælde er særlige forhold til stede, og at der kan gives dispensation til det ansøgte.

Der er i afgørelsen lagt vægt på at;

- projektet skal fjerne udledningen af kloakvand til Fovrfelt Bæk og dermed til Vadehavet
- der sker fuldstændig reetablering af området efter endt gravearbejde

Engen vil også fremover være omfattet af naturbeskyttelseslovens § 3. Fremtidige ændringer af engen må derfor ikke foretages uden en ny dispensation.

Dispensationen og de stillede vilkår er bindende for ejere og andre personer, som har rettigheder over arealet. Det er altid dit ansvar som projektleder, at der ikke foregår ulovlige indgreb i den beskyttede natur.

Bruges arealet af en anden, for eksempel en forpagter, har brugeren også et ansvar for at overholde loven. Det er desuden dit ansvar som ansøger at oplyste eventuelle andre, der skal udføre arbejdet, om hvad der står i dispensationen.

Natura 2000 og særligt beskyttede arter

Projektområdet ligger 1,8 km fra nærmeste Natura 2000-område. Det drejer sig om habitatområde nr. H78 Vadehavet med Ribe Å, Tved Å og Varde Å vest for Varde og fuglebeskyttelsesområde nr. F57 Vadehavet.

Projektet er positivt for de omtalte Natura 2000-områderne da det medfører at udledning af kloakvand til Fovrfelt Bæk ophører og dermed også til Vadehavet.

Det er kommunens vurdering, at projektet ikke vil forringe levevilkårene for de særligt beskyttede dyre- og plantearter, som er omfattet af habitatdirektivets bilag IV. Det skyldes, at arealet ikke vurderes at være yngle- eller rastested for de særligt beskyttede arter. Detaljeret kendskab til de enkelte arters forekomst i området haves dog ikke.

Lovgrundlag og andre tilladelser

Dispensationen er givet efter § 65, stk. 2, jf. § 3 i naturbeskyttelsesloven, lovbekendtgørelse nr. 240 af 13. marts 2019.

Denne dispensation fra naturbeskyttelsesloven fritager ikke dig fra at skulle indhente tilladelse til forhold som reguleres af anden lovgivning. Hvis dele af projektet kræver andre tilladelser, skal du huske at søge om tilladelse til dem.

Det kan for eksempel være hvis:

- Der vil blive ledt grundvand ud i vandløb.
- Der foretages ændringer i grøfter, rørledninger eller dræn, så der opstaves vand på andres ejendom.
- Der flyttes jord mellem forskellige matrikler.

Hvis der skal udføres gravearbejde i forbindelse med projektet, kan du anmode Sydvestjyske Museer om en udtalelse om, hvorvidt arbejdet indebærer risiko for ødelæggelse af fortidsminder. Det står i museumsloven, at gravearbejde skal standses, hvis der under arbejdet findes spor af fortidsminder. Sker dette, skal Sydvestjyske Museer straks kontaktes. Læs mere på www.sydvestjyskemuseer.dk.

Klagemuligheder

Denne dispensation kan påklages af blandt andre arealets ejer og en række foreninger. Hvem der kan klage, og hvordan man bærer sig ad, er beskrevet i vedlagte klagevejledning.

Når klagefristen er udløbet, og der ikke er indkommet klager, kan projektet udføres. Hvis der bliver klaget over dispensationen, giver kommunen dig straks besked.

Hvis der er spørgsmål til dispensationen, kan jeg kontaktes på mail eller telefon som angivet øverst på første side.

Venlig hilsen



Carsten E. Callisen
Biolog

Bilag:

1. Klagevejledning
2. Tegning, ny kloakledning i Fovrfeltkilen

Kopi af dette brev er sendt til:

Danmarks Naturfredningsforening: (dn@dn.dk) og (dnesbjerg-sager@dn.dk).

Dansk Ornitologisk Forening: (natur@dof.dk) og (esbjerg@dof.dk).

Miljøstyrelsen: (mst@mst.dk).

Naturstyrelsen: (nst@nst.dk).

Sydvestjyske Museer: (museum@sydvestjyskemuseer.dk).

Friluftsrådet: (kreds@friluftsradet.dk) og
(sydvestjylland@friluftsradet.dk).

Dansk Botanisk Forening: (dbf.oestjylland@gmail.com).

Danmarks Sportsfiskerforbund: (post@sportsfiskerforbundet.dk),
(lbt@sportsfiskerforbundet.dk) og (vadehavet@sportsfiskerforbundet.dk).

Dansk Fritidsfiskerforbund: (teamstr@gmail.com).

Dansk Forening for Rosport: (dffr@roning.dk).

Dansk Kano og Kajak Forbund: (miljo@kano-kajak.dk).

Nationalpark Vadehavet: (vadehavet@danmarksnationalparker.dk).

Klagevejledning

Der kan klages over denne afgørelse til Miljø- og Fødevarerklagenævnet. Klagen skal senest være indgivet den 25. maj 2020, der er 4 uger efter offentliggørelse på kommunens hjemmeside.

Reglerne omkring klage er beskrevet i naturbeskyttelseslovens § 78, stk. 1.

Følgende kan klage over afgørelsen:

- adressaten for afgørelsen,
- ejeren af den ejendom, som afgørelsen vedrører,
- offentlige myndigheder,
- en berørt nationalparkfond oprettet efter lov om nationalparker,
- lokale foreninger og organisationer, som har en væsentlig interesse i afgørelsen,
- landsdækkende foreninger og organisationer, hvis hovedformål er beskyttelse af natur og miljø, samt
- landsdækkende foreninger og organisationer, som efter deres formål varetager væsentlige rekreative interesser, når afgørelsen berører sådanne interesser.

Hvis der bliver klaget over afgørelsen, får du omgående besked herom, og Miljø- og Fødevarerklagenævnets endelige afgørelse må så afventes. Hvis der ikke bliver klaget, må dispensationen udnyttes, når klagefristen er udløbet.

Du klager via Klageportalen, som ligger på www.borger.dk og www.virk.dk. Du logger på www.borger.dk eller www.virk.dk - typisk med NEM-ID. Klagen sendes automatisk fra Klageportalen til os. En klage er indgivet, når den er tilgængelig for kommunen i Klageportalen. Når du klager, skal du betale et gebyr på kr. 900,- for privatpersoner og på kr. 1.800,- for virksomheder og organisationer. Du betaler gebyret med betalingskort i Klageportalen. Spørgsmål vedrørende gebyr rettes til Miljø- og Fødevarerklagenævnet, som du finder via Nævnenes Hus - www.naevneneshus.dk.

Miljø- og Fødevarerklagenævnet afviser din klage, hvis du sender den uden om klageportalen, medmindre du er blevet fritaget for brug af klageportalen. Hvis du ønsker at blive fritaget for at bruge klageportalen, skal du sende en begrundet anmodning via mail til [Miljø- og Fødevarerklagenævnet](mailto:Miljoe-og-Fodevarerklagenavnet@esbjergkommune.dk). Nævnet afgør herefter, om du kan fritages for at bruge klageportalen. [Se betingelserne for at blive fritaget](#).




Der må ikke gås i gang med det projekt, som der er givet dispensation til, før klagefristen er udløbet. En klage over afgørelsen medfører desuden at der ikke må gås i gang med projektet, før klagen er behandlet af klagenævnet.

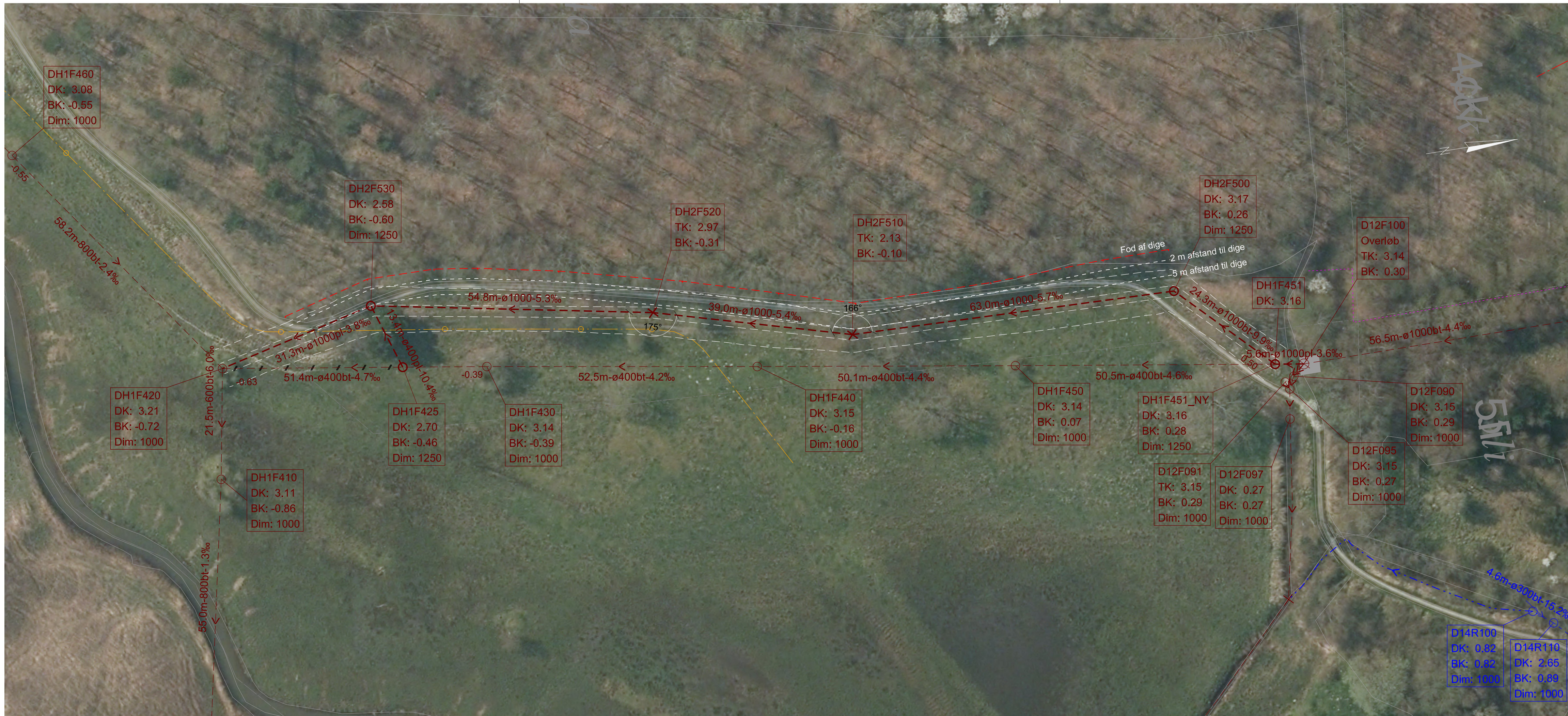
Hvis afgørelsen ønskes indbragt for domstolene, skal dette ske inden 6 måneder fra afgørelsen er bekendtgjort af kommunen eller - i forbindelse med klage - af Miljø- og Fødevarerklagenævnet.


NOTE:

Koter og koordinater er i m.
 Øvrige ubenævnte mål er i m.
 Koordinater er angivet i UTM32 og refererer til DVR90.
 Indeholder data fra Styrelsen for Dataforsyning of effektivisering, GEODanmark, mar 2020
 Indeholder data fra Styrelsen for Dataforsyning of effektivisering, DH/terræn, mar 2020.

SIGNATURER:

-  Brønd fællesledning (Projekteret)
-  Brønd fællesledning (Eksisterende)
-  Fællesledning (Projekteret)
-  Fællesledning (Eksisterende)
-  Gasledning (Eksisterende)
-  Fod af dige (Indmålt)
-  Markering af afstand til dige
-  Udgravning anlæg 1



Rev.	Dato	Tegn.	Kontrol.	Godk.	 Bavnehøjvej 5 DK-6700 Esbjerg Tlf. +45 5161 1000 www.ramboll.dk
	2020-04-07	TOTS			
Projektnr.	1100041305	Mål	1:500		
<p>DIN FORSYNING Ny ledning ved OBV10</p>					
<p>oversigtsplan</p>					
<p>Tegning nr. Rev.</p>					
<p>OBV10-H-TA-2310 A</p>					